

OKRESNÝ ÚRAD SPIŠSKÁ NOVÁ VES

pozemkový a lesný odbor

Markušovská cesta 1, 052 01 Spišská Nová Ves

Číslo spisu: OU-SN-PLO1-2024/000469-148-Šo V Spišskej Novej Vsi, dňa 28.05.2024

VEREJNÁ VYHLÁŠKA

Oznámenie o zverejnení rozdeľovacieho plánu vo forme umiestňovacieho a vytyčovacieho plánu a zoznamu vyrovnaní v peniazoch projektu pozemkových úprav v katastrálnom území Danišovce

Okresný úrad Spišská Nová Ves, pozemkový a lesný odbor ako vecne a miestne príslušný správny orgán v zmysle zákona č. 180/2013 Z.z. o organizácii miestnej štátnej správy v znení neskorších predpisov a podľa § 5 ods. 4 zákona č. 330/1991 Zb. o pozemkových úpravách, usporiadaní pozemkového vlastníctva, pozemkových úradoch, pozemkovom fonde a o pozemkových spoločenstvách v znení neskorších predpisov (ďalej len „zákon“) v rámci konania o pozemkových úpravách vykonávaných v katastrálnom území Danišovce, podľa § 13 ods. 1 zákona

z v e r e j ň u j e

rozdeľovací plán vo forme umiestňovacieho a vytyčovacieho plánu a zoznam vyrovnaní v peniazoch projektu pozemkových úprav v katastrálnom území Danišovce

Obsahom rozdeľovacieho plánu vo forme umiestňovacieho a vytyčovacieho plánu je:

- Technická správa
- Zoznam pozemkov nového stavu s ich vlastníckymi vzťahmi
 - časť A – parcely nového stavu
 - časť B – vlastníci, správcovia, zástupcovia vlastníkov
 - zoznam tiarch
 - súpis stavieb
 - zoznam vyrovnaní v peniazoch
 - zoznam vlastníkov podľa typu účastníka pozemkových úprav
- Rozdeľovací plán vo forme umiestňovacieho a vytyčovacieho plánu

V súlade s § 13 ods. 1 Okresný úrad Spišská Nová Ves, pozemkový a lesný odbor zverejnil rozdeľovací plán vo forme umiestňovacieho a vytyčovacieho plánu a zoznamu vyrovnaní v peniazoch na obvyklom mieste v obci.

Do rozdeľovacieho plánu vo forme umiestňovacieho a vytyčovacieho plánu a zoznamu vyrovnaní v peniazoch je možné nahliadnuť počas 30 dní od zverejnenia tohto oznámenia na Obecnom úrade Danišovce, 053 22 Danišovce 33, počas úradných hodín. Rozdeľovací plán vo forme umiestňovacieho a vytyčovacieho plánu má grafickú časť (umiestnenie nových pozemkov) a písomnú časť (register nového stavu a zoznam vyrovnaní v peniazoch).

V zmysle § 13 ods. 1 zákona v súčinnosti s § 26 ods. 2 zákona č. 71/1967 Zb. o správnom konaní v znení neskorších predpisov sa oznámenie o zverejnení rozdeľovacieho plánu vo forme umiestňovacieho a vytyčovacieho plánu a zoznamu vyrovnaní v peniazoch zverejní po dobu 30 dní na úradnej tabuli Okresného úradu Spišská Nová Ves, pozemkového a lesného odboru, Markušovská cesta 1, 052 01 Spišská Nová Ves. Taktiež bude oznámenie zverejnené na elektronickej tabuli správneho orgánu a centrálnej úradnej elektronickej tabuli.


V súlade § 13 ods. 1 Okresný úrad Spišská Nová Ves, pozemkový a lesný odbor doručí rozdeľovací plán vo forme umiestňovacieho a vytyčovacieho plánu podľa § 12 ods. 9 zákona združeniu účastníkov. Súčasne doručí každému účastníkovi, ktorého miesto pobytu je známe, výpis z rozdeľovacieho plánu.

V zmysle § 12 ods. 9 zákona bol rozdeľovací plán vo forme umiestňovacieho a vytyčovacieho plánu zostavený podľa registra pôvodného stavu aktualizovaného na základe údajov katastra nehnuteľností platných ku dňu 26.02.2024 a zásad umiestnenia nových pozemkov platných dňa 15.05.2023.

V zmysle § 17 zákona, neznámych vlastníkov alebo vlastníkov, ktorých miesto pobytu nie je známe, zastupuje v konaní o pozemkových úpravách Slovenský pozemkový fond alebo správca. Zoznam týchto pozemkov je osobitnou súčasťou rozdeľovacieho plánu vo forme umiestňovacieho a vytyčovacieho plánu.

Účastníci a združenie účastníkov môžu podľa § 13 ods. 2 zákona podať Okresnému úradu Spišská Nová Ves, pozemkovému a lesnému odboru proti rozdeľovaciemu plánu vo forme umiestňovacieho a vytyčovacieho plánu a výpisu z rozdeľovacieho plánu námietky do 30 dní od ich zverejnenia alebo doručenia na adresu Okresný úrad Spišská Nová Ves, pozemkový a lesný odbor, Markušovská cesta 1, 052 01 Spišská Nová Ves.

Okresný úrad Spišská Nová Ves, pozemkový a lesný odbor v zmysle § 13 ods. 8 zákona oznámi rozhodnutie o schválení rozdeľovacieho plánu vo forme umiestňovacieho a vytyčovacieho plánu verejnou vyhláškou na úradnej tabuli Obecného úradu Danišovce, 053 22 Danišovce 33, a na úradnej tabuli Okresného úradu Spišská Nová Ves, pozemkového a lesného odboru, Markušovská cesta 1, 052 01 Spišská Nová Ves.


Ing. Viktor Weiser
vedúci pozemkového a lesného odboru


Doručuje sa:

1. účastníci konania verejnou vyhláškou
2. úradná tabuľa - Obecný úrad Danišovce, Danišovce 33, 053 22 Odorín
3. úradná tabuľa a elektronickej tabuľa správneho orgánu - Okresný úrad Spišská Nová Ves, Markušovská cesta 1, 052 01 Spišská Nová Ves
4. Centrálna úradná elektronickej tabuľa (cuet.slovensko.sk)

Potvrdenie o spôsobe a čase zverejnenia:


Vyhláška vyvesená na úradnej tabuli v obci Danišovce

od: 29.5.2024 do:



Vyhláška vyvesená na úradnej tabuli správneho orgánu

od: 29.05.2024 do:



Deň doručenia písomnosti: